

平成 28 年 11 月 25 日

狭山市様

川越狭山工業会
代表者 会長 石田 篤
住所 狭山市入間 4-3-22-8
狭山市商工会館 2 階
電話 04-2955-2000



要 望 書

当工業団地内の交通安全・環境整備に係わる内容について、次のとおり要望いたします。
なお、公安委員会管轄の内容も含まれておりますので、市より所轄の警察署に対しましても積極的に改善要望を行っていただきますようお願いいたします。

1. 横断歩道、停止線、センターライン等について ※別紙参照

(1) 川越狭山工業団地内交差点の横断歩道やセンターラインが消えて危険な個所が数ヶ所見受けられます。公安委員会管轄と道路管理者管轄に所轄が分かれていることは理解しているものの、交通事故未然防止の観点から、市として公安委員会への働きかけを含め早急な対応をお願いしたい。

2. 新狭山公園の公共トイレについて ※別紙参照

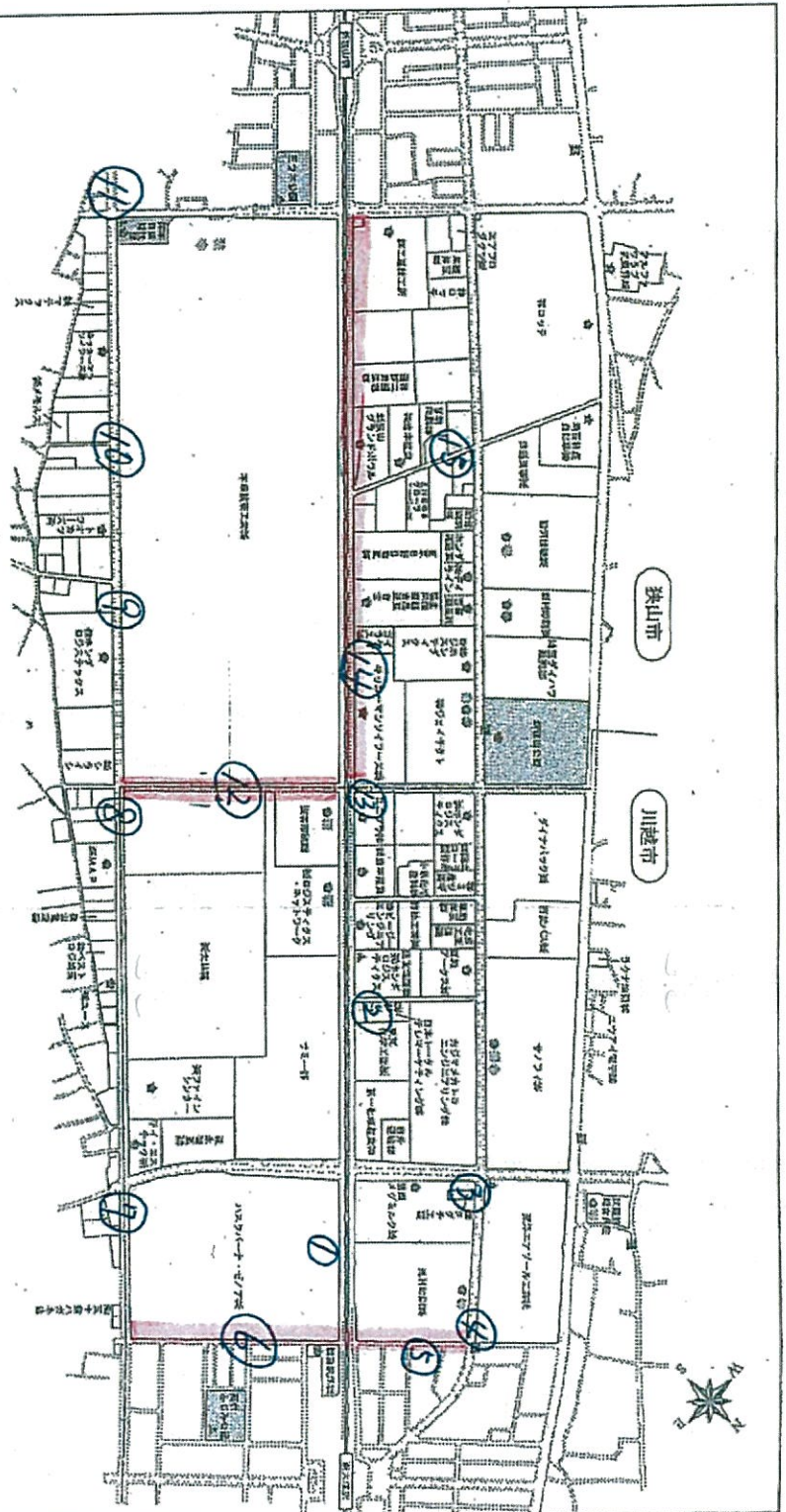
(1) 公園のトイレを昼間でも子供たちが安心して利用できるように、明るくしていただきたい。

3. 市営第 12 自転車駐車場について ※別紙参照

(1) 市営第 12 自転車駐車場の放置自転車・バイクの定期的な撤去及び、駐輪場の整理・整頓・清掃の徹底とマナー違反車両への速やかな処置をお願いいたします。

以上

川越狭山工業団地 防災マップ



12-9-31-18L

避難所		
所在地	名称	備考
狭山市	物産センター	防災用として
狭山市	物産センター	防災用として
狭山市	物産センター	防災用として
狭山市	物産センター	防災用として

避難場所		
所在地	名称	備考
狭山市	物産センター	防災用として
狭山市	物産センター	防災用として
狭山市	物産センター	防災用として
狭山市	物産センター	防災用として


凡 例	
○	一休利用可能施設
●	災害時利用可能公共施設
◎	AED設置箇所
◇	防災無線

凡 例	
○	災害時利用可能非常用
●	災害時利用可能避難所
◎	災害時利用可能避難所
◇	災害時利用可能避難所

平成26年8月7日作成

現場確認写真（横断歩道など） 11/16撮影


⑪横断歩道・停止線が消えている




⑩横断歩道・停止線が消えている



⑨横断歩道・停止線が消えている



⑧横断歩道・停止線が消えている




現場確認写真（横断歩道など） 11/16撮影


⑫センターラインが消えている（黄色）



⑬踏切に凸凹有



⑭センターラインが消えている（白色）



現場確認写真（新狭山公園トイレ） 11/16撮影



トイレ入り口（暗い）



手洗い場（鏡無し）



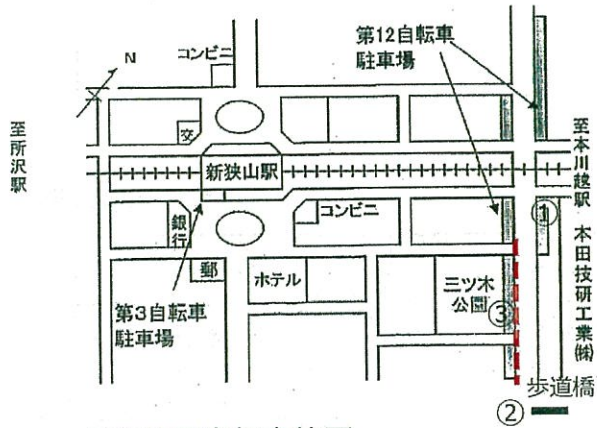
手洗い場天井蛍光灯
（昼間消灯）



トイレ内天井蛍光灯（昼間消灯）

現場確認写真（市営第12駐輪場） 11/24撮影

新狭山駅周辺 市営自転車駐輪場 案内図



①不法投棄バイク



②未使用自転車放置



現場確認写真（市営第12駐輪場）

③駐輪場看板無し



④乱雑な駐輪（全体）

